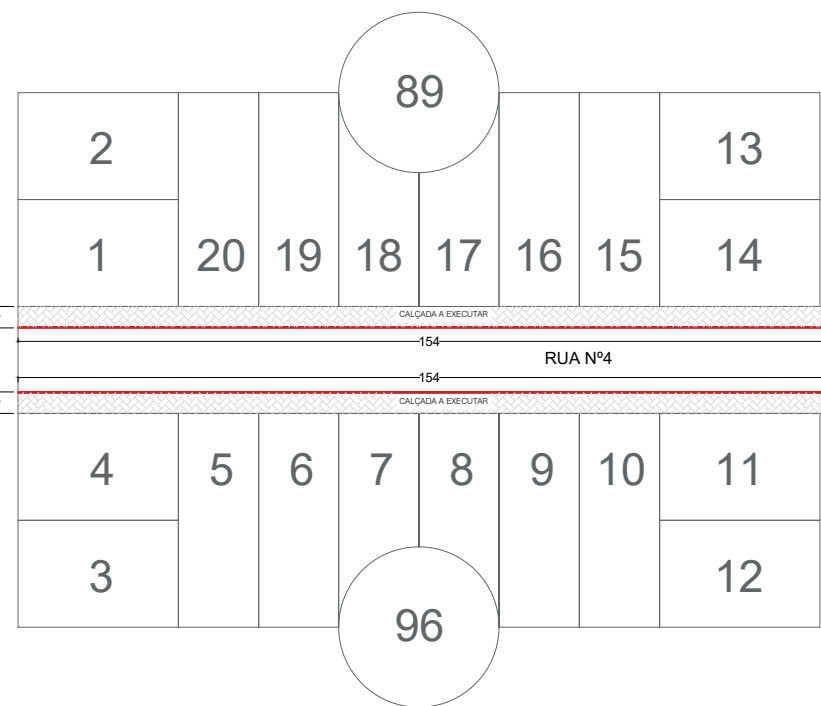
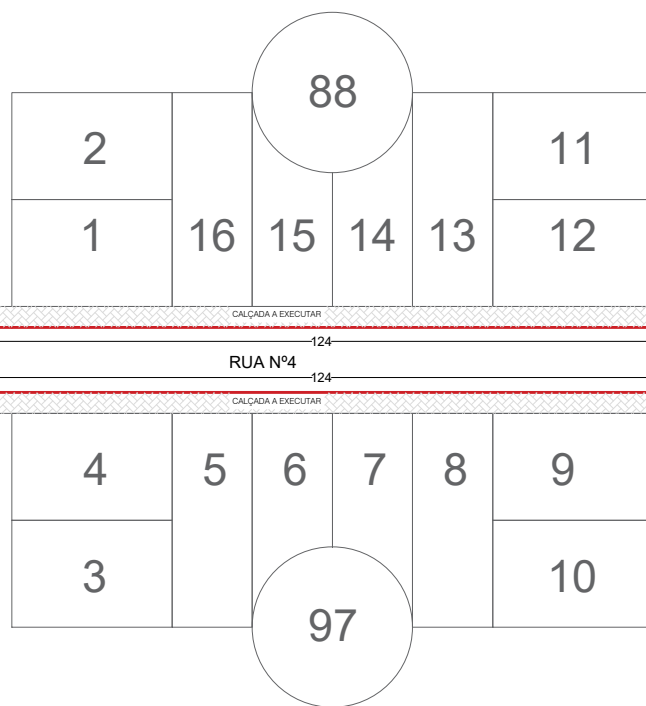


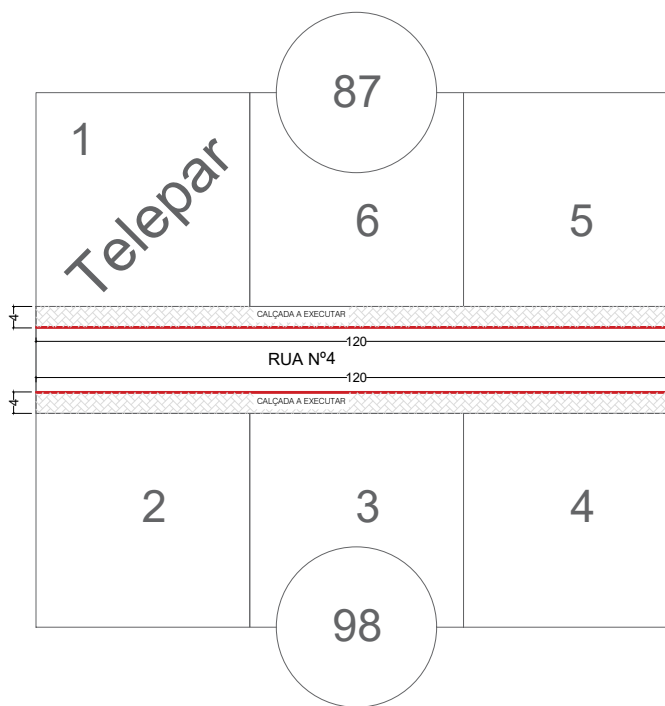
Av. Barão do Rio Branco



Rua Carlos Cadorei

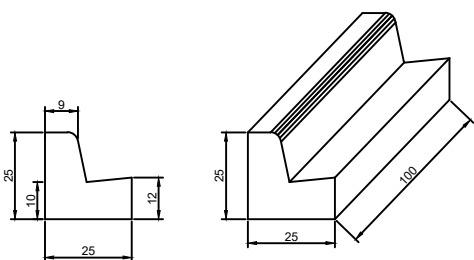


Rua Professora Dozolina da Rosa

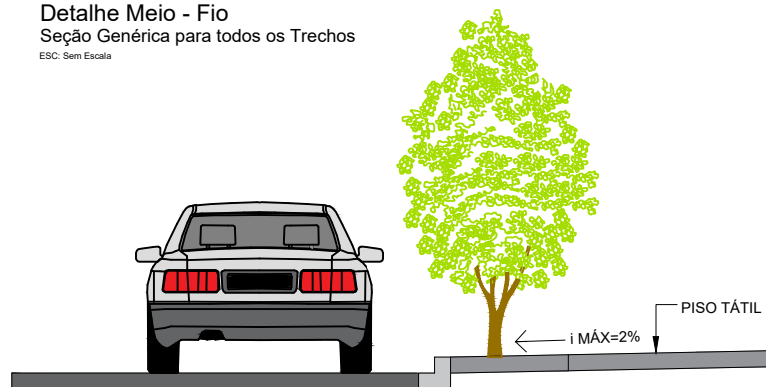


Rua Bernardino de Souza

Planta Baixa
Seção Genérica para o Trecho
Esc: 1/100



Detalhe Meio - Fio
Seção Genérica para todos os Trechos
ESC: Sem Escala



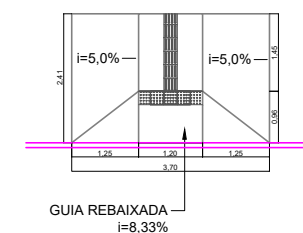
CORTE 1
ESCALA 1/200

NOTA

- A: DIMENSÃO TOTAL DA CALÇADA = 4,00M - (i MÁX. = 2%)
- B: FAIXA DE SERVIÇO = 0,96M
- C: FAIXA DE CAMINHABILIDADE = 1,45M
- D: FAIXA DE ACESSO = 1,50M

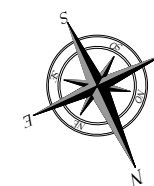
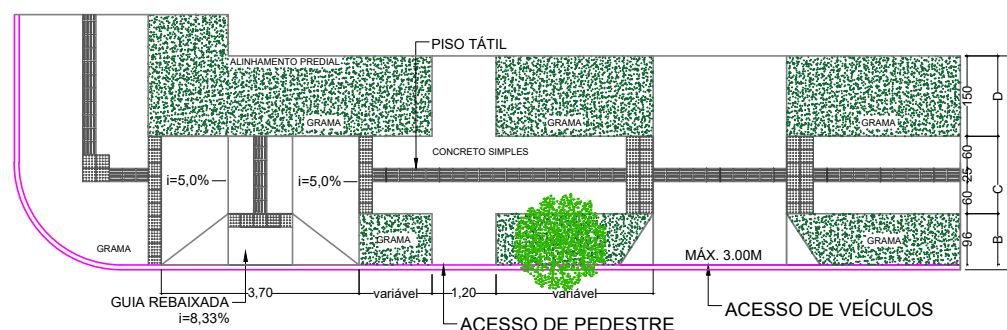
GUIA REBAIXADA (i = 8,33%)
LARGURA DO PISO TÁTIL = 0,25M
ALTURA MEIO FIO = 0,12M

QUANTITATIVO		
ITEM	VALOR	UNIDADE DE MEDIDA
MEIO FIO	812	M
AREA TOTAL CALÇADA	3184	M ²
LASTRO DE BRITA	65,87	M ³
FORMAS DE MADEIRA	79,60	M ²
CALÇADA DE CONCRETO e= 8 CM	1317,38	M ²
REFORÇO DO SUBLEITO	636,80	M ³
RAMPA P.N.E	12	UN
AREA DO PISO TÁTIL	271,68	M ²
AREA DA GRAMA	1594,95	M ²



Planta baixa rampa
Seção Genérica para todo o Trecho
Esc: 1/25

INTERLIGAÇÃO ENTRE CALÇADAS
SEM NENHUM OBSTÁCULO



LEGENDA

- MEIO-FIO EXISTENTE
- MEIO-FIO A EXECUTAR
- ALINHAMENTO PREDIAL
- ALINHAMENTO CANTEIRO
- TUBULAÇÃO D:40 CM EXISTENTE
- TUBULAÇÃO D:60 CM EXISTENTE
- TUBULAÇÃO D:40 CM EXECUTAR
- TUBULAÇÃO D:60 CM EXECUTAR
- BOCAS DE LOBO EXISTENTE
- BOCAS DE LOBO EXECUTAR
- RAMPA DE ACESSIBILIDADE EXECUTAR
- RAMPA DE ACESSIBILIDADE EXISTENTE
- CALÇADA EXECUTAR
- CALÇADA SEM ALTERAÇÕES
- PAV. ASFALTICA ÁREA A EXECUTAR

RESPONSÁVEL TÉCNICO PELO PROJETO		
ASSINATURA		ENGº GLACIANO DE OLIVEIRA
RESPONSÁVEL TÉCNICO PELA OBRA		
ASSINATURA		
PROPRIETÁRIO DA OBRA		
ASSINATURA	PREFEITURA MUNICIPAL DE SÃO JORGE D'OESTE	

APROVAÇÃO DA PREFEITURA	APROVAÇÃO DA SAÚDE
-------------------------	--------------------

ADMINISTRAÇÃO 2025/2028	
PROPRIETÁRIO	PREFEITURA MUNICIPAL DE SÃO JORGE D'OESTE
OBRA	RUA Nº 04
LOCAL	DISTRITO DE DR. ANTONIO PARANHOS
PROJETO	PLANTA DE URBANIZAÇÃO
PLANTA BAIXA/CORTE/DETALHE	
QUADRA	LOTE Nº
DATA	OUTUBRO 2024
ESCALA	INDICADA
ÁREA	3.184,00 MP
DESENHO	BENNO A. MARMITT